



VALABIL PÂNĂ LA DATA DE 14.04.2025

Ministerul Agriculturii și Dezvoltării Rurale

Anexa nr. 1B

OFERTĂ DE VÂNZARE TEREN

1/2 (Nume) (Prenume)
Subsemnatul /a^1) _____ CNP _____
având adresa de comunicare în județul _____ orașul/comuna _____
sat/sector _____ strada: _____
Bloc. _____ Et. _____ Cod poștal _____ Telefon _____
E-mail _____ Fax _____

2/2 (Nume) (Prenume)
Subsemnatul /a^1) _____ CNP _____
având adresa de comunicare în județul _____ orașul/comuna _____
sat/sector **ONESTI** strada: _____
Bloc. _____ Et. _____ Cod poștal _____ Telefon _____
E-mail _____ Fax _____

vând teren agricol situat în extravilan, în suprafață de **0,2485** ha, reprezentând cota parte **1/1**
la prețul de (*) **19.900** (lei)^2) adică

nouăsprezeci în nouă sute lei

Condițiile de vânzare sunt următoarele:

Date privind identificarea terenului: Județul: **BACAU** Orașul/Comuna: **ONESTI (Oras)**


		Informații privind amplasamentul terenului		
Șterge	Suprafața (ha)(*)	Identificator electronic(**)	Nr.Carte Funciară(**)	Nr.Cadastral(**)
	0,2485	61980	61980	61980
Adaugă	Cotă parte^5)	Nr.Tarla / Lot(**)	Nr.Parcelă(**)	Nr.Topografic(**)
	1/1	14	595/7	
Categoria de folosință^3)		Observații		
Arabil				

(*) Declar că terenul agricol situat în extravilan face obiectul acțiunii pentru pronunțarea unei hotărâri judecătorești care să țină loc de contract de vânzare:

DA

NU

Cunoscând că falsul în declarații se pedepsește conform Legii nr. 286/2009 privind Codul penal, cu modificările și completările ulterioare, declar că datele sunt reale, corecte și complete.





Ministerul Agriculturii și Dezvoltării Rurale

Vânzător / Împuternicit,

Semnătura, Data semnării

07.02.2025

Semnătură electronică

Semnătură olografă

Deblocare formular

NOTE:

Câmpurile notate cu (*) sunt obligatoriu de completat.

Câmpurile notate cu (**) se completează în cazul în care sunt cunoscute informațiile.


^1) Se completează numele și prenumele proprietarului terenului.

^2) Se va completa în cifre și litere.

^3) Se completează categoria de folosință a terenurilor agricole situate în extravilan conform art. 2 din Legea fondului funciar nr. 18/1991, republicată, cu modificările și completările ulterioare.

^4) Se completează cu „X” rubricile în care informațiile pot fi comparate cu datele din Registrul agricol, evidențele fiscale, evidențele de stare civilă, altele asemenea.

^5) Cota parte din suprafață se exprimă în fracție și în hectare.





Ministerul Agriculturii și Dezvoltării Rurale

Declar că sunt proprietar al terenului în suprafață de: ha, reprezentând cota parte
situat în extravilanul localității , identificat cu număr cadastral
înscris în cartea funciară nr. a unității administrativ-teritoriale
care face obiectul ofertei de vânzare.

Declar că:


- terenul face obiectul unor litigii sau a unei proceduri de executare silită: DA NU
- terenul este grevat de sarcini: DA NU
- am cunoștință și am respectat prevederile art. 4 alin. (6) din Legea nr. 17/2014, cu modificările și completările ulterioare, cu privire la înstrăinarea terenurilor agricole situate în extravilan pe care sunt situri arheologice clasate.

În susținerea cererii, depun următoarele acte doveditoare:

Denumire document	Obligativiu	Opțional
Cerere pentru afișarea ofertei de vânzare a terenului (document semnat și scanat);	<input checked="" type="checkbox"/>	
Oferta de vânzare a terenului (document semnat și scanat).	<input checked="" type="checkbox"/>	
BI/CI al/a vânzătorului persoană fizică sau o copie a pașaportului pentru vânzătorul persoană fizică cu domiciliul în străinătate;	<input checked="" type="checkbox"/>	
Act de proprietate asupra terenului, după caz: -contract de vânzare-cumpărare, -contract de donație, -sentință/decizie civilă definitivă și irevocabilă, -titlu de proprietate, -certificat de moștenitor, -contract de schimb, -act de lichidare a patrimoniului -orice alt document prevăzut de lege care atestă dobândirea dreptului de proprietate;	<input checked="" type="checkbox"/>	
Extras de carte funciară pentru informare, eliberat cu cel mult 30 de zile înainte de afișarea ofertei, însoțit de extrasul de plan cadastral, în condițiile în care terenul supus vânzării este înscris în sistemul integrat de cadastru și carte funciară;	<input checked="" type="checkbox"/>	
Certificat de atestare fiscală emis de către primărie;	<input checked="" type="checkbox"/>	
Alte documente doveditoare, după caz.		<input type="checkbox"/>

Adaugă document

Îmi exprim acordul cu privire la utilizarea și prelucrarea datelor cu caracter personal, și la introducerea datelor și informațiilor din cerere și documentele anexate în bazele de date care se organizează în temeiul Legii nr. 17/2014, cu modificările și completările ulterioare, și a legislației subsecvente, cu respectarea prevederilor Regulamentului (UE) 2016/679 al Parlamentului European și al Consiliului din 27 aprilie 2016 privind protecția persoanelor fizice în ceea ce privește prelucrarea datelor cu caracter personal și privind libera circulație a acestor date și de abrogare a Directivei 95/46/CE (Regulamentul general privind protecția datelor) și a Legii nr. 190/2018 privind măsuri de punere în aplicare a Regulamentului (UE) 2016/679 al Parlamentului European și al Consiliului din 27 aprilie 2016 privind protecția persoanelor fizice în ceea ce privește prelucrarea datelor cu caracter personal și privind libera circulație a acestor date și de abrogare a Directivei 95/46/CE (Regulamentul general privind protecția datelor), cu modificările ulterioare.





Ministerul Agriculturii și Dezvoltării Rurale

Cunoscând că falsul în declarații se pedepsește conform Legii nr. 286/2009 privind Codul penal, cu modificările și completările ulterioare, declar că datele sunt reale, corecte și complete.


Vânzător/Împuternicit,

Semnătura, Data

07.02.2025

NOTE:

- Câmpurile notate cu (*) sunt obligatoriu de completat.
- Câmpurile notate cu (**) se completează de către cetățenii unui stat membru al Uniunii Europene, ai statelor care sunt parte la Acordul privind Spațiul Economic European (ASEE) sau ai Confederației Elvețiene.
- Câmpurile notate cu (*) se completează de către proprietar.
- Câmpurile notate cu (***) se completează de către împuternicit. În acest caz, prezintă documentele doveditoare a calității de împuternicit.
- Câmpurile notate cu (*) din tabelul cu documentele depuse se marchează cu bifă în casuța aferentă.



NOTIFICARE PREEMPTORI

Județul Bacău	Registrul de evidență Nr. 03 din 07.02.2025 (*)
Municipiul Onești	
Primăria municipiul Onești	

În temeiul art. 6 alin. (6) din Legea nr. 17/2014 privind unele măsuri de reglementare a vânzării terenurilor agricole situate în extravilan și de modificare a Legii nr. 268/2001 privind privatizarea societăților ce dețin în administrare terenuri proprietate publică și privată a statului cu destinație agricolă și înființarea Agenției Domeniilor Statului, cu modificările și completările ulterioare, prin prezenta se aduce la cunoștința lui **I.I. BOBOȘ ALEXANDRA-GABRIELA**, CIF **F4/933/21.11.2022**, nr. de înregistrare **47212743**, în calitate de **preemptor de rang IV, tânăr fermier**, așa cum sunt definiți prin art. 2 alin. (1) lit. (n) din Regulamentul (UE) nr. 1.305/2013 al Parlamentului European și al Consiliului din 17 decembrie 2013 privind sprijinul pentru dezvoltare rurală acordat din Fondul european agricol pentru dezvoltare rurală (FEADR) și de abrogare a Regulamentului (CE) nr. 1.698/2005 al Consiliului, cu modificările ulterioare, cu vârsta de până la 40 de ani (inclusiv cu o zi înainte de a împlini 41 de ani) la data înregistrării ofertei de vânzare, desfășoară activități agricole, cu domiciliul/reședința stabilit/stabilită pe teritoriul național pe o perioadă de cel puțin un an anterior înregistrării ofertei de vânzare, în vederea exercitării dreptului de preempțiune, având sediul social în: Mun. Onesti ,

Oferta de vânzare nr. **03 din 07.02.2025**, depusă de
, în calitate de vânzător, privind terenul agricol situat în extravilan, în suprafață de **0,2485(ha)**, reprezentând cota-parte 1/1, **nr. cadastral 61980**, nr. carte funciară **61980**, nr. **tarla 14**, **nr. parcelă 595/7**, categoria de folosință arabil, la prețul de **19900(nouăsprezecemiinouă sute)(lei)**, afișată la sediul Primăriei municipiului Onești din b-dul Oituz, nr. 17, jud. Bacău și pe site-ul: primarie@onesti.ro.

PRIMAR,

Secretar general al municipiului,

Întocmit,

NOTE:– Câmpurile notate cu (*) sunt obligatoriu de completat.– Câmpurile notate cu (***) se completează cu numărul din registrul comerțului sau cu numărul din Registrul asociațiilor și fundațiilor.– Notificarea se emite pentru fiecare preemptor menționat în lista preemptorilor.

