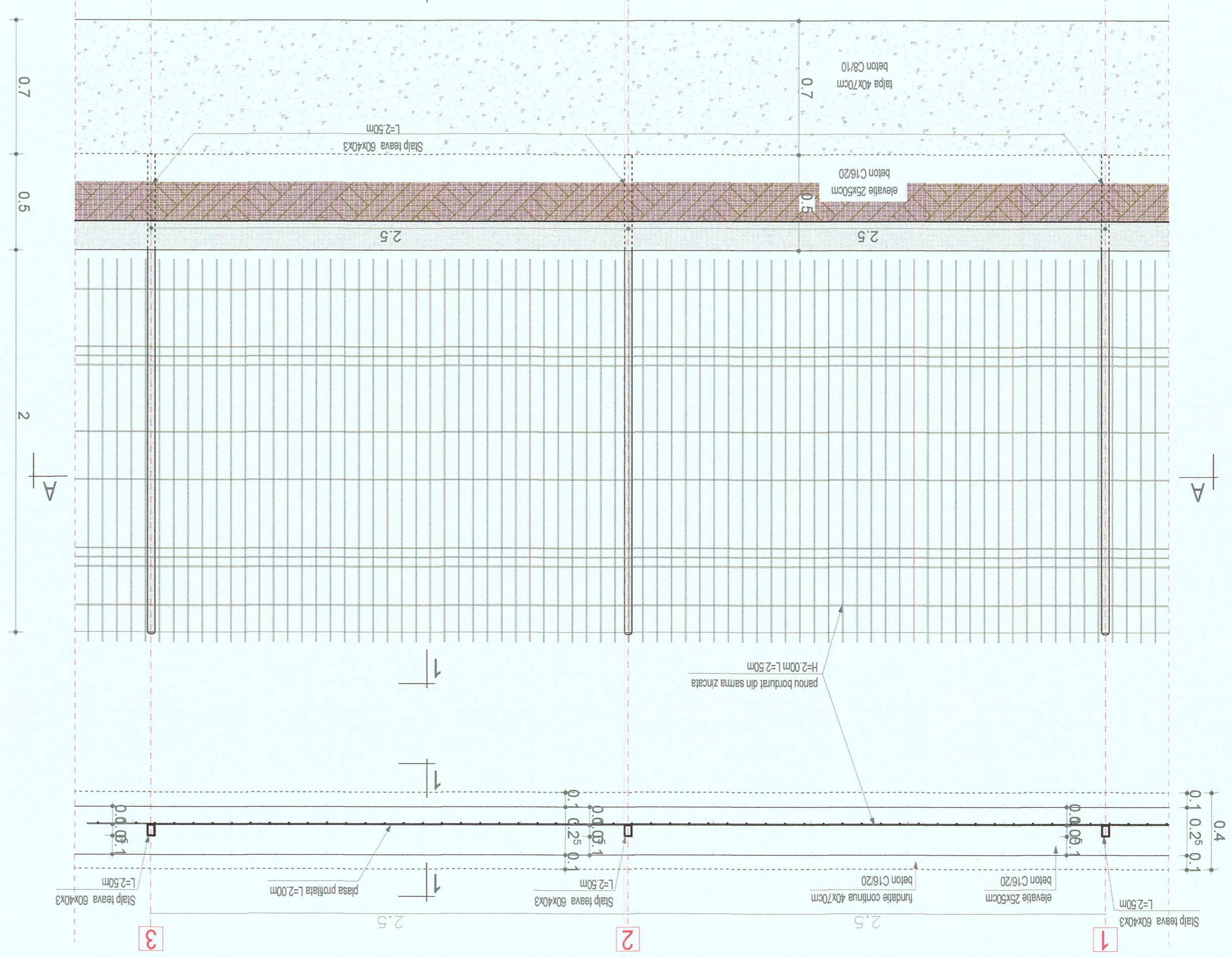

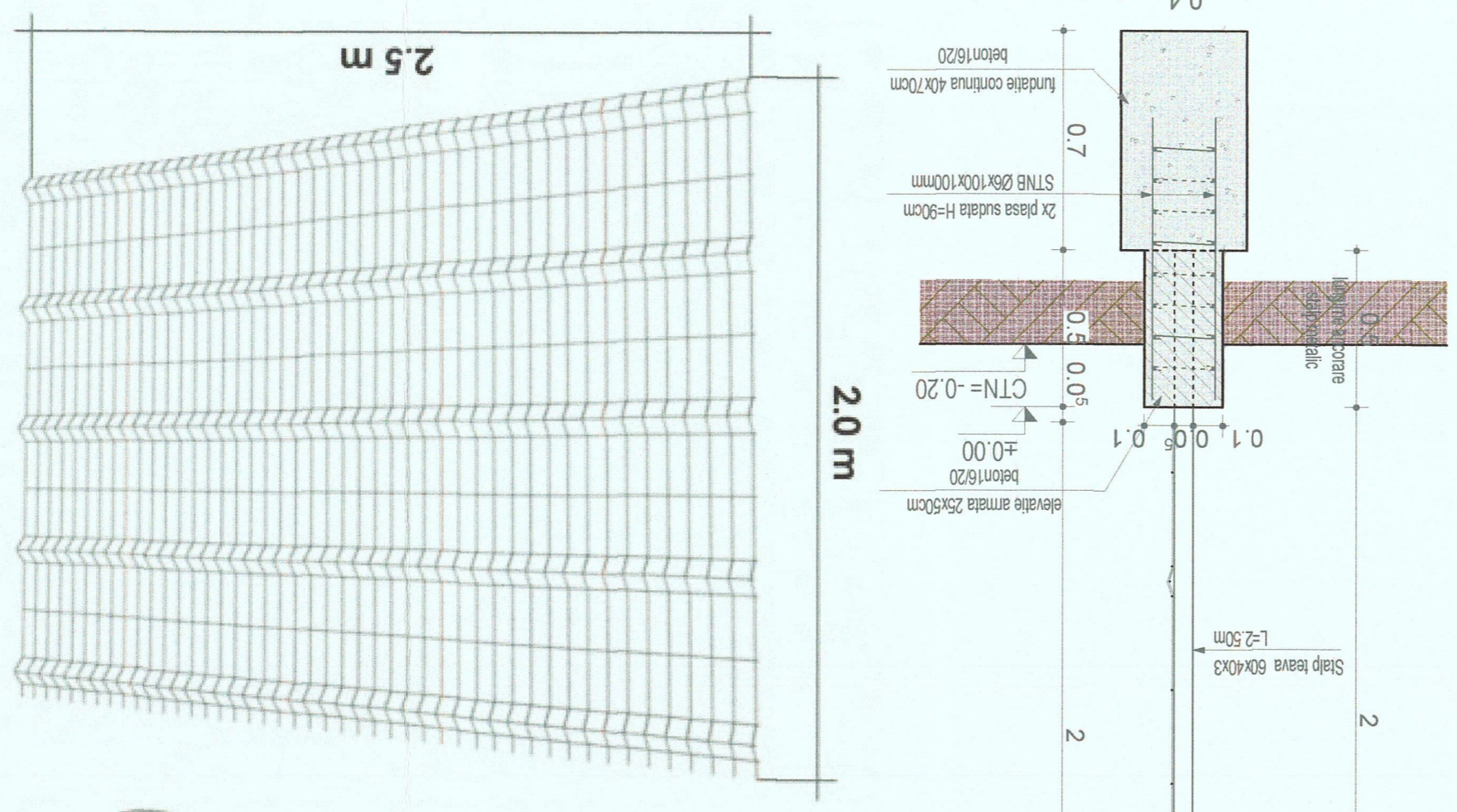


VEDERE IMPREJMUIRE



PLAN IMPREJMUIRE (A - A)

SECTIUNE IMPREJMUIRE (1 - 1)



Localizare din satelit:	Inaltime (m)	Lungime (m)	Sirma (mm)	Ochii (mm)
	2.0	2.5	Ø 4.5 Zn	200x50

**Beneficiar:** SC DEDEMAN SRL  
 cu sediul in Bacau, strada Al. Tolesii nr. 8-10 Jud. Bacau

**Obiectiv:** Desfiintare acces, amenajare acces, exindere platforma parcare, spatii verzi, lucrari tehnico edilitare, desfiintare imprejmure existenta, imprejmure teren, organizare de santier si operatiuni cadastrale si notariale

**incadrare imprejmure:** CLASA DE IMPORTANTA IV (reduca)

**Adresa:** Str. Rediului, nr.106A, mun. Onesti, Jud. BACAU, ROMANIA

**Verficator expert tehnic:** SEMNATURA CERINTA

**Proiectant general:** S.C. CREATIV PROJECT S.R.L.  
 Sesi: 0742/988212; 0740/302724; 0233/22717

**SEMNATURA CERINTA**

**Proiectant:** arh. Manus Vadeanu  
 nr proiect: 19/2022  
 stag. arh. Miruna Gaiina  
 stag. arh. Miruna Gaiina

**desenat:** 297 x roll  
**format:** A3+

**proiectat:** 1:20  
**scara:** A3+

**data:** 2023

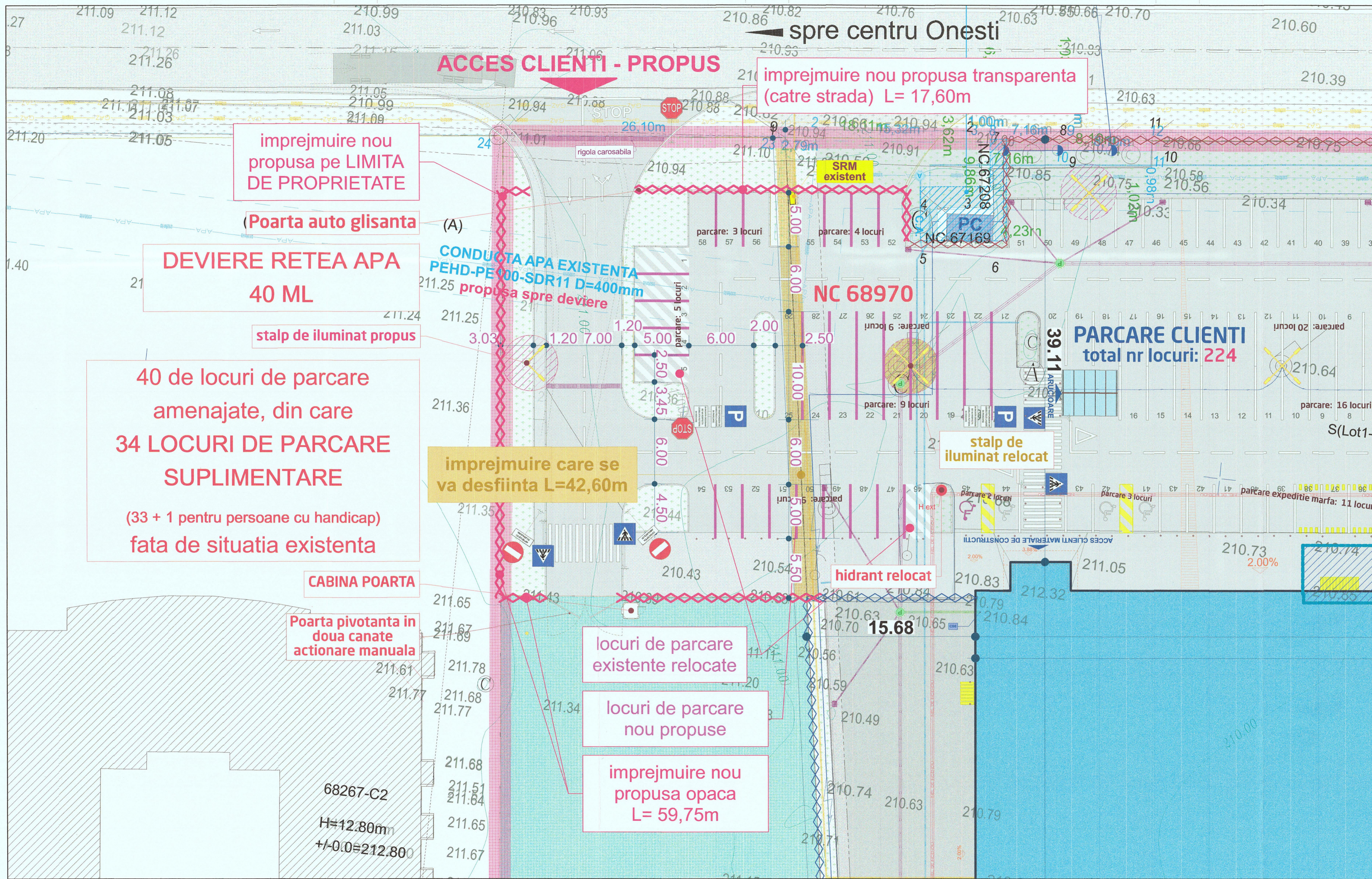
**nr. planse:** IMPREJMUIRE  
 taze: DTAC+PTH

**nr. planse:** A.2

**localizare din satelit:**

**NOTA:**

- MANTEA EXECUTARII ORICARIU TIP DE LUCRARE, CONSTRUCTORUL ESTE OBLIGAT SA VERIFICE TOATE COTELE PE SANTIER.
- TOATE NEGORELARILE INTRE PLANURI, COTE, DETALII SI MASURATORILE EFECTUATE, VOR FI IMEDIAT RAPORTATE PROIECTANTULUI
- COTELE SI NOTELE SCRISE PRIMAZA IN FATZA COTELOR MASURATE
- PROIECTUL DE ARHITECTURA SE VA CITI IMPREUNA CU PROIECTUL DE SISTEMATIZARE PE VERTICALE SI PROIECTELE DE DE INSTALATI PENTRU RETELE EXTERIOARE SI INTERIOARE



JUDEȚUL BACĂU  
 PRIMĂRIA MUNICIPIULUI ONEȘTI  
**VIZAT SPRE NESCHIMBARE**  
 Anexa la autorizația de construire  
 Nr. 44 din 22.05.2024  
 Arhitect șef



NOTA:  
 • ÎNAINTEA EXECUTĂRII ORICARUI TIP DE LUCRARE, CONSTRUCTORUL ESTE OBLIGAT SĂ VERIFICE TOATE COTELE PE ȘANTIER.  
 • TOATE NECORELARILE ÎNTRU PLANURI, COTE, DETALII ȘI MĂSURĂTORILE EFECTUATE, VOR FI IMEDIAT RAPORTATE PROIECTANTULUI.  
 • COTELE ȘI NOTELE SCRISE PRIMEAZĂ ÎN FAȚA COTELOR MĂSURATE.  
 • PROIECTUL DE ARHITECTURĂ SE VA CITI ÎMPREUNA CU PROIECTUL DE SISTEMATIZARE PE VERTICALE ȘI PROIECTELE DE DE INSTALAȚII PENTRU REȚELE EXTERIOARE ȘI INTERIOARE.

beneficiar:  
**SC DEDEMAN SRL**  
 cu sediul în Bacău, strada Al. Tolstoi nr. 8-10 jud. Bacău

obiectiv:  
**Desființare acces, amenajare acces, extindere platforma parcare, spații verzi, lucrări tehnico-edilitare, desființare împrejmuire existentă, împrejmuire teren și organizare de șantier**

- |   |   |
|---|---|
| <p><b>LEGENDA rețele edilitare</b></p> <ul style="list-style-type: none"> <li>● cămin pluvial</li> <li>○ cămin menajer</li> <li>○ cămin tragere</li> <li>○ cămin apometru</li> <li>○ stație reglare și măsurare gaz</li> <li>○ geiger</li> <li>○ hidrant exterior</li> <li>○ magaz. comert</li> <li>○ conductă alimentare apă</li> <li>○ conductă pluvială pur</li> <li>○ conductă pluvială impur</li> <li>○ conductă menajeră</li> <li>○ cablu electric</li> <li>○ conductă gaz</li> <li>○ inel de incendiu</li> </ul> | <p><b>LEGENDA PLAN DE SITUAȚIE</b></p> <ul style="list-style-type: none"> <li>— limita cadastrală</li> <li>— limita proprietate</li> <li>■ magazin Dedeman</li> <li>■ copertina magazin Dedeman</li> <li>■ platforma betonată</li> <li>■ spațiu verde</li> <li>■ zona cu interdicție de depozitare</li> <li>■ clădiri existente</li> <li>○● împrejmuire existentă</li> <li>○● împrejmuire care se desființează</li> <li>○● împrejmuire propusă</li> <li>■ teren liber de construcții</li> </ul> |
|---|---|

adresa:  
 Str. Redului, nr.106A, mun. Onești, jud. BACĂU, ROMANIA

verificator expert tehnic	NUME	SEMNATURA	CERINȚA
Este interzisă copierea și multiplicarea prezentei documentații fără aprobarea scrisă a S.C. CREATIV PROIECT S.R.L.			
proiectant general:	S.C. CREATIV PROIECT S.R.L.		
sef proiect	arh. Marius Vadeanu	nr proiect	19/2022
proiectat	stag. arh. Miruna Gaina	scara:	
d desenat	stag. arh. Miruna Gaina	format:	A2+
obiect:	Marius Eugen VADEANU		data:
OBIECTE COMPONENTE ALE INVESTIȚIEI			nr. planșei:
denumirea planșei:			A.1.4

Plan de situație - detaliu