







PUNCTE PE CONTUR
ZONA STUDIATA

Nume Punct	COORDONATE STEREO'70	
	X(m)	Y(m)
A	528887.38	637107.84
B	528944.51	637172.71
C	528886.77	637224.73
D	528832.44	637160.98
S = 6553 mp		

PUNCTE PE CONTUR

Pct.	Sistem de pr. STEREO'70	
	E(m)	N(m)
24	528880.37	637146.96
25	528895.93	637165.69
21	528888.01	637172.39
22	528872.36	637153.84
23	528875.83	637151.99
S = 250mp		

LEGENDA

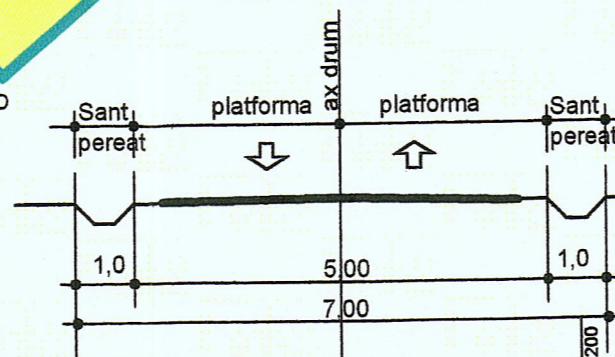
-  LIMITA ZONA STUDIATA
-  LIMITA INCINTA BENEFICIAR
-  DRUM EXISTENT (DE EXPLOATARE, IN CAMP)
-  SUPRALARGIRE (MODERNIZARE) PROPUSA
-  ZONA CU FUNCTIUNE MENTINUTA (AGRICOLA)
-  ZONA PROPUSA PENTRU CONSTRUCTII

BILANT TERITORIAL IN INCINTA
SITUATIE PROPUSA

Nr. crt.	ZONE FUNCTIONALE	PROPUS	
		Suprafata (mp)	Procent din total %
1	Suprafata ocupata constructii	85,60	34,24
2	Suprafata zona verde	164,40	65,76
TOTAL SUPRAFATA INCINTA:		250,00	100,00

POT = 34,24 %

PROFIL DRUM



NOTA:
Sistem de proiectie STEREO-70
Sistem de referinta altimetric MAREA NEAGRA



ORDINUL ARHITECTILOR
DIN ROMANIA
2449
Vlad Dan
DIMITRIU

FRONTAL
D.I. Sisteme S.R.L. Bacau
J04 / 837 / 2002, Cod Unic Inregistrare : RO 15053453

BENEFICIAR: S.C.ORANGE ROMANIA S.A.
OBIECTIV: STATIE BACKBONE GSM,BA-608-TN
AMPLASARE: Mun. Onesti, T45, P 1415/13,
P 1415/16, judetul Bacau

Sef proiect	arh.Vlad DIMITRIU	faza P.U.Z.
Proiectat	arh.Vlad DIMITRIU	apr. 2008
Verificat	arh.R.Burnea Georgescu	PROIECT nr. 352 / 2008
PLAN REGLEMENTĂRI		PLANSA U ₂
SCARA 1:500		