

PLAN URBANISTIC ZONAL

U2 REGLEMENTĂRI URBANISTICE - ZONIFICARE
 LOCUINȚĂ PERSONALĂ + ÎMPREJMUIRE

INITIATOR PUZ - BURLACU ION și ANTOANETA
 AMPLASAMENT - loc.ONESTI,mun. ONESTI,jud.BACĂU

- LIMITĂ INTRAVILAN LOCALITATE
- LIMITĂ ZONĂ STUDIATĂ PUZ
- LIMITĂ TEREN BENEFICIAR INITIATOR PUZ
- LIMITE LOTURI PARTICULARE
- ZONĂ CAROSABILĂ - TRAMA SECUNDARĂ DE CIRCULAȚIE
- PLATFORME - trotuar
- ZONĂ TEREN AGRICOL
- ZONĂ VERDE - protecție
- APE
- CONSTRUCTII EXISTENTE
- CONSTRUCTII PROPUSE

CONSILIUL JUDEȚEAN
 BACĂU
 COMISIA TEHNICĂ DE AMENAJAREA
 TERITORIULUI ȘI URBANISM
 VIZAT SPRE NESCHIMBARE
 AVIZ NR. 10.06.10 / 2009
 SEMNĂTURA

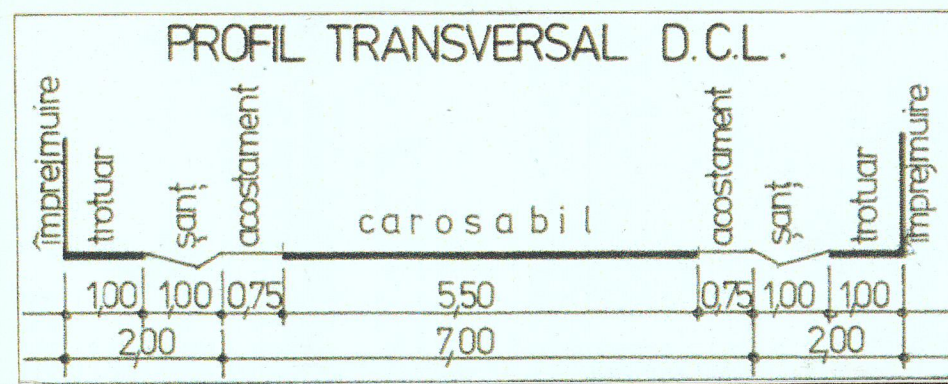


Inventar coordonate locuința proiectată

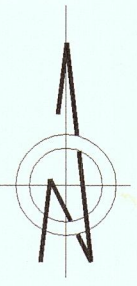
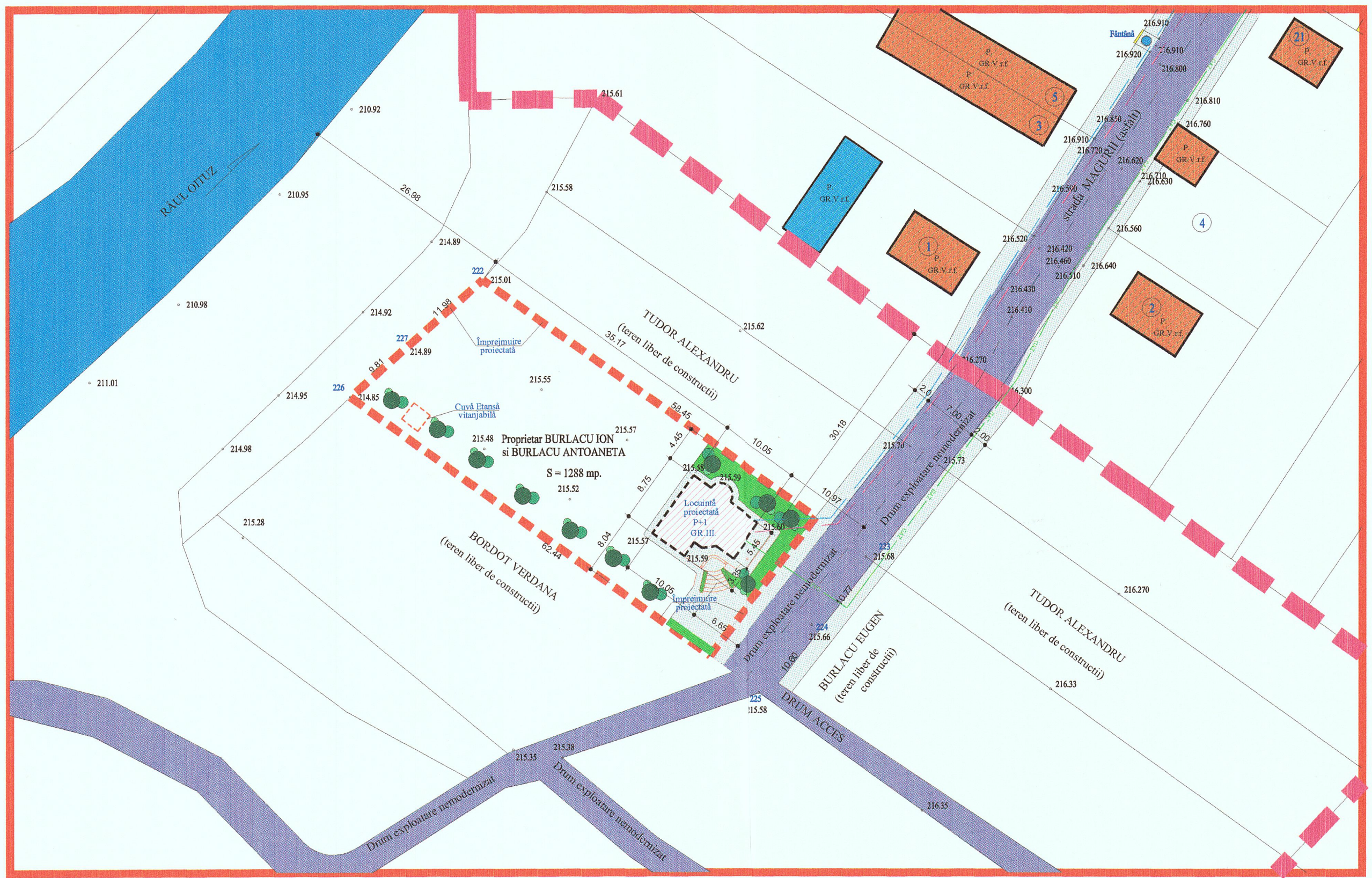
Nr. Pct.	Coordonate pct.de contur		Lungimi latuni D(i,i+1)
	X [m]	Y [m]	
228	528609.579	635027.570	8.750
229	528616.690	635032.668	2.650
230	528615.146	635034.822	2.307
231	528615.451	635036.886	2.307
232	528613.398	635037.260	4.400
233	528610.834	635040.836	5.450
234	528606.405	635037.660	2.730
235	528607.996	635035.442	1.733
236	528607.749	635033.727	1.205
237	528608.451	635032.747	2.100
238	528606.745	635031.523	4.865

S(10)=76.41mp P=38.496m

SISTEM de COORDONATE STEREO 1970
 SISTEM de REFERINȚĂ - MAREA NEAGRĂ
 DISFUNCIONALITĂȚI : * Accesul spre zona studiată este nemodernizat se va realiza modernizarea și cu aportul financiar al beneficiarului investiției.
 * Lipsa în zona de amplasament a utilităților : gaze naturale, telefoane.



VERIFICATOR / EXPERT - Nume	Semnatura	Cerinta	RAPORT / EXPERTIZA	Nr. / Data
proiectat				
S.C. DANCO DEE - SIGN S.R.L.		Beneficiar: BURLACU ION și ANTOANETA		Proiect nr.
nr.inreg. R.C. J.04.635/1993 - CUI 3784441		Mun. Onesti, zona sud str. MĂGURII, jud. Bacău		
ȘEF PROIECT	arh. D.Petruscă	SCARA	LOCUINȚĂ PERSONALĂ + ÎMPREJMUIRE	FAZA
PROIECTAT	arh. D.Petruscă	1:500	Reglementări urbanistice - zonificare	P.U.Z.
DESENAT	ing. A.Petruscă	Data: 03.08		Plansa nr.
				U2



PLAN URBANISTIC ZONAL


U4 REGLEMENTĂRI ECHIPARE EDILITARĂ
 LOCUINȚĂ PERSONALĂ + ÎMPREJMUIRE

INITIATOR PUZ - BURLACU ION și ANTOANETA
 AMPLASAMENT - loc.ONESTI,mun. ONESTI,jud.BACĂU

- LIMITĂ INTRAVILAN LOCALITATE
- LIMITĂ ZONĂ STUDIATĂ PUZ
- LIMITĂ TEREN BENEFICIAR INITIATOR PUZ
- LIMITE LOTURI PARTICULARE
- ZONĂ CAROSABILĂ - TRAMA SECUNDARĂ DE CIRCULAȚIE
- PLATFORME - trotuar
- APE
- CONSTRUCTII EXISTENTE
- CONSTRUCTII PROPUSE

CONSILIUL JUDEȚEAN
 BACĂU
 COMISIA TEHNICĂ DE AMENAJAREA
 TERITORIULUI ȘI URBANISM
 VIZAT SPRE NESCHIMBARE
 AVIZ NR. 10.06.10 / 2009
 SEMNĂTURA: [Signature]

- RETELE existente
- electric
 - apa canal
 - gaze naturale
 - telefoane
- propuse
- -
 -
 -

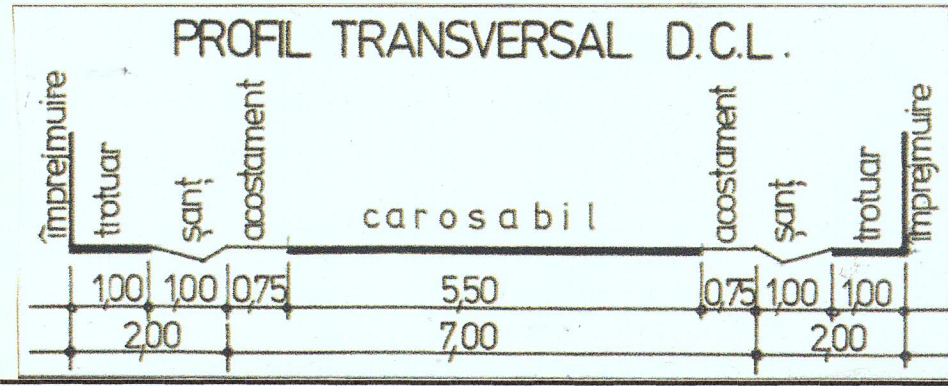


Inventar coordonate locuința proiectată

Nr. Pet.	Coordonate pct.de contur		Lungimi laturi D(i,j+1)
	X [m]	Y [m]	
228	528609.579	635027.570	8.750
229	528616.690	635032.668	2.650
230	528615.146	635034.832	2.507
231	528615.451	635036.886	2.507
232	528613.398	635037.260	4.400
233	528610.834	635040.836	5.450
234	528606.405	635037.660	2.730
235	528607.996	635035.442	1.733
236	528607.749	635033.727	1.205
237	528608.451	635032.747	2.100
238	528606.745	635031.523	4.865

S(10)=76.41mp P=38.496m

SISTEM de COORDONATE STEREO 1970
 SISTEM de REFERINȚĂ - MAREA NEAGRĂ



VERIFICATOR / EXPERT		Nume	Semnatura	Cerinta	RAPORT / EXPERTIZA	Nr. / Data
proiectat		S.C. DANCO DEE - SIGN S.R.L.		Beneficiar: BURLACU ION și ANTOANETA		Proiect nr.
		nr.Inreg. R.C. J.04.635/1993 - CUI 3784441		Mun. Onesti, zona sud str. MĂGURII, jud. Bacău		
SEF PROIECT	arh. D.Petruscă	[Signature]	SCARA	LOCUINȚĂ PERSONALĂ + ÎMPREJMUIRE		FAZA P.U.Z.
PROIECTAT	arh. D.Petruscă	[Signature]	1:500	Reglementări echipare edilitară		Plansa nr. U4
DESENAT	ing. A.Petruscă	[Signature]	Data: 03.08			