



MINISTERUL MEDIULUI,
APELOR ȘI PĂDURILOR



ADMINISTRAȚIA NAȚIONALĂ
DE METEOROLOGIE



ADMINISTRAȚIA NAȚIONALĂ DE METEOROLOGIE

Ziua/Luna/Anul/Ora: 29.08.2024 10:00

Număr Mesaj: 116

Către: Președinția României, Secretariatul General al Guvernului României, Departamentul pentru Situații de Urgență, Inspectoratul General pentru Situații de Urgență, Ministerul Mediului, Apelor și Pădurilor, Ministerul Afacerilor Interne, Ministerul Transporturilor și Infrastructurii, Ministerul Apărării Naționale, Ministerul Agriculturii și Dezvoltării Rurale, C.N.A.I.R, Administrația Națională "Apele Române", S.N.C.F.R, mass-media

Fenomenele Vizate: conform textelor;

Interval de Valabilitate: 29.08.2024 Ora 10:00 - 30.08.2024 Ora 10:00

Zone Afectate: conform textelor și hărților;

MESAJ 1/2

ATENȚIONARE METEOROLOGICĂ

COD GALBEN

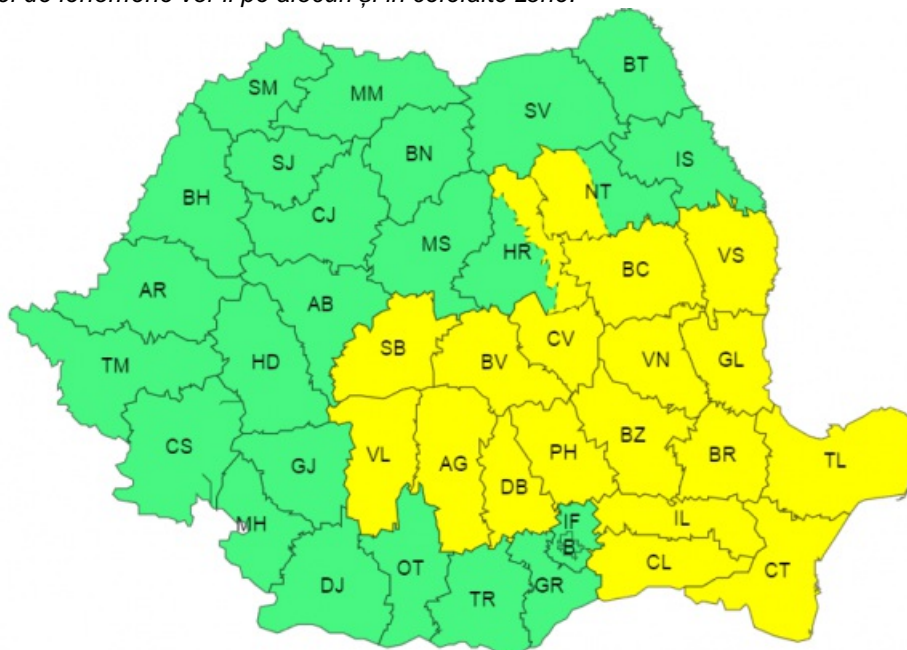
Interval de valabilitate: 29 august, ora 10 – 29 august, ora 23

Fenomene vizate: instabilitate atmosferică, cantități însemnate de apă

Zone afectate: Dobrogea, jumătatea de sud a Moldovei, sudul Transilvaniei, nordul și estul Munteniei, nord-estul Olteniei, local în Carpații Orientali și Meridionali

În intervalul menționat, în Dobrogea, jumătatea de sud a Moldovei, sudul Transilvaniei, nordul și estul Munteniei, nord-estul Olteniei, local în Carpații Orientali și Meridionali vor fi averse, descărcări electrice, intensificări de scurtă durată ale vântului (viteze în general de 50...60 km/h) și vijelii. Izolat vor fi căderi de grindină. În intervale scurte de timp sau prin acumulare cantitățile de apă vor fi de 15...25 l/mp și izolat de peste 30...40 l/mp.

Notă: Astfel de fenomene vor fi pe alocuri și în celelalte zone.



AVERTIZARE METEOROLOGICĂ

 COD PORTOCALIU

Interval de valabilitate: 29 august, ora 23 – 30 august, ora 10

Fenomene vizate: averse torențiale, importante cantitativ

Zone afectate: zona litorală a județului Constanța

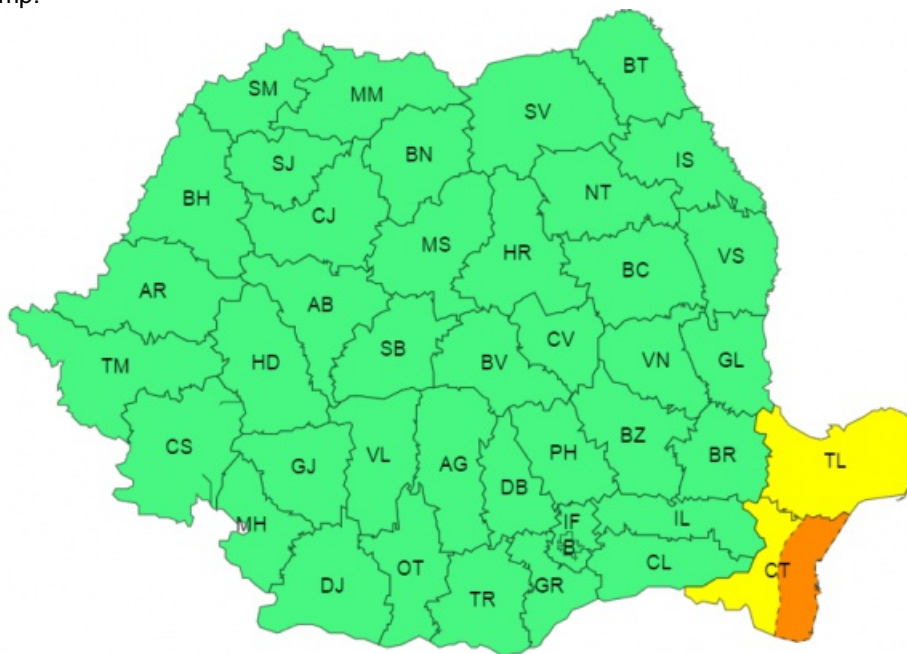
În intervalul menționat, în zona litorală a județului Constanța vor fi averse torențiale și descărcări electrice, iar în intervale scurte de timp sau prin acumulare cantitățile de apă vor fi de 25...40 l/mp și izolat de peste 50...60 l/mp.

 COD GALBEN

Interval de valabilitate: 29 august, ora 23 – 30 august, ora 10

Fenomene vizate: instabilitate atmosferică, cantități însemnate de apă
Zone afectate: județul Tulcea și zona continentală a județului Constanța


În intervalul menționat, în județul Tulcea și zona continentală a județului Constanța, vor fi averse și descărcări electrice, iar în intervale scurte de timp sau prin acumulare cantitățile de apă vor fi de 15...25 l/mp și izolat de peste 30...40 l/mp.





În funcție de evoluția și intensitatea fenomenelor meteorologice, Administrația Națională de Meteorologie va actualiza prezentul mesaj.

Secția emitentă: Centrul Național de Prognoze
 Meteorologice București

Aprobat,
 Director Prognoză Meteorologică
 Dr. Florinela Georgescu

 **ROSU:** Fenomene meteorologice prognozate (vânt puternic, ploi abundente, descărcări electrice, grindină, ninsori abundente, viscol, temperaturi extreme, polei, ceață) vor fi periculoase, cu un grad de intensitate foarte mare și cu efecte dezastruoase.

 **PORTOCALIU:** Fenomenele meteorologice prognozate (vânt puternic, ploi abundente, descărcări electrice, grindină, ninsori abundente, viscol, temperaturi extreme, polei, ceață) vor fi periculoase, cu un grad de intensitate mare.

 GALBEN: Fenomenele meteorologice prognozate (vânt puternic, ploi abundente, descărcări electrice, grindină, ninsori abundente, viscol, temperaturi extreme, polei, ceață) vor fi temporar periculoase pentru anumite activități, dar altfel sunt obișnuite pentru perioada respectivă sau zona specificată.

 VERDE: Nu sunt prognozate fenomene meteorologice periculoase.

Informările meteorologice se emit în cazul în care fenomenele meteorologice prognozate au potențial de a deveni temporar periculoase pentru anumite activități, dar altfel sunt obișnuite pentru perioada respectivă.